

Legenda stávajících inženýrských sítí:

- CETIN podzemní
- CETIN neprovozované
- CETIN nadzemní
- CETIN NN a elektropřipojky
- ČEZ PODZEMNÍ DO 1 kV
- ČEZ PODZEMNÍ DO 35kV
- ČEZ NADZEMNÍ DO 1kV
- ČEZ NADZEMNÍ DO 35kV
- ČEZ NADZEMNÍ NAD 35kV
- ČEZ ICT
- SSZT
- SEE
- PLYN NTL GridServices
- PLYN STL GridServices
- PLYN VTL GridServices
- VODOVOD
- ČD.TEL. ČD. TELEMATIKA
- KANALIZACE
- TELEFONICA
- OSVĚTLENÍ VO
- EON NADZEMNÍ DO 1kV
- EON NADZEMNÍ DO 35kV

Legenda grafického značení:

- Hranice drážního pozemku
- Hranice pozemků
- Přeložka kanalizace
- Přeložka vodovodu

Stavbou dotčené pozemky:

1000/21 Parcelní číslo; Obec Žabčice

1146/1 Parcelní číslo; Obec Žabčice

1319/31 Parcelní číslo; Obec Žabčice

Stavbou dočasně dotčené pozemky:

1000/14 Parcelní číslo; Obec Žabčice

Jiné sítě se ve stavbou dotčeném území dle dodaných podkladů nenacházejí

Seznam KÚ:

[794121] Žabčice

Generální projektant:



PRODIN A.S.
JIRÁSKOVA 169
530 02 PARDUBICE

WWW.PRODIN.CZ
DIČ: CZ25292161
IČO: 25292161

Zpracovatel dílčí části dokumentace:

Vypracoval: Ing. Nelly Neslová
Zodp. projektant: Ing. Petr Burda
Kontroloval: Ing. Petr Burda

Kraj: Jihomoravský
Traťový úsek/Obec: Žabčice

Investor: Správa železnic, stavební správa východ

Akce:

Zřízení bezbariérového přístupu
na nástupiště v zastávce Žabčice

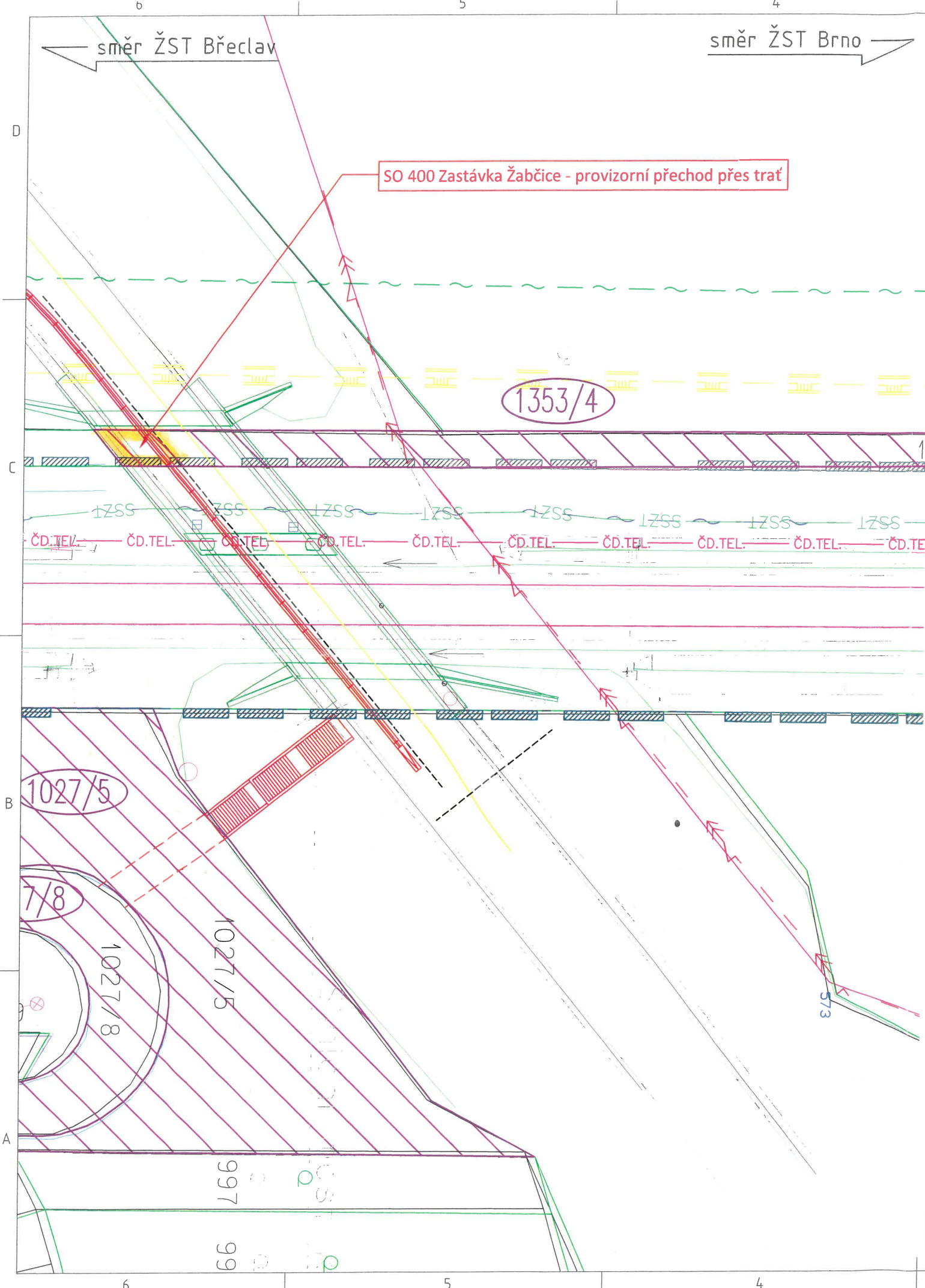
Obsah výkresu:

KATASTRÁLNÍ SITUACE

Souřadnicový systém S-JTSK, Výškový systém Bpv



Formát	A3
Datum	9/2020
Účel	DUSP
Č. zakázky	3110-19-086
Změna	Č. kopie
Měřítko	1:500
Část dokumentace	Č. přílohy
C.	01



Legenda stávajících inženýrských sítí:

- ~ ~ ~ ~ ~ CETIN podzemní
- ~ ~ ~ ~ ~ Sdělovací kabel - 15XN
- - - - - EON NADZEMNÍ DO 1kV
- - - - - EON NADZEMNÍ DO 35kV
- SSZT SSZT Optický kabel 36vl.
- SEE SEE SEE - VO lampy
- ~ ~ ~ ~ ~ PLYN NTL GridServices
- ~ ~ ~ ~ ~ PLYN VTL GridServices
- ~ ~ ~ ~ ~ ČD.TEL. ČD TELEMATIKA - závěsný VODOVOD
- ~ ~ ~ ~ ~ KANALIZACE
- ~ ~ ~ ~ ~ Sdělovací kabel DK44
- ~ ~ ~ ~ ~ Rozhlasové zařízení

Legenda grafického značení:

- Hranice drážního pozemku
- Hranice pozemků

Jiné sítě se ve stavbou dotčeném území dle dodaných podkladů nenacházejí

Stavbou dočasně dotčené pozemky:

1353/4 Parcelní číslo; Mendelova univerzita v Brně

Seznam KÚ:

[794121] Žabčice

Jako vlastník pozemku p.č. 1353/4 v katastrálním území Žabčice
souhlasíme s vydáním stavebního povolení a s realizací stavby:
„Zřízení bezbariérového přístupu na nástupiště v zastávce Žabčice“

Generální projektant:



8.1.2021
datum

Mendelova univerzita v Brně

Zpracovatel dílčí části dokumentace:

Souřadnicový systém S-JTSK, Výškový systém Bpv

Vypracoval: Ing. Nelly Neslová	Zodp. projektant: Ing. Petr Burda	Kontroloval: Ing. Petr Burda
Kraj: Jihomoravský	Traťový úsek/Obec: Žabčice	
Investor Správa železnic, stavební správa východ		
Akce:		

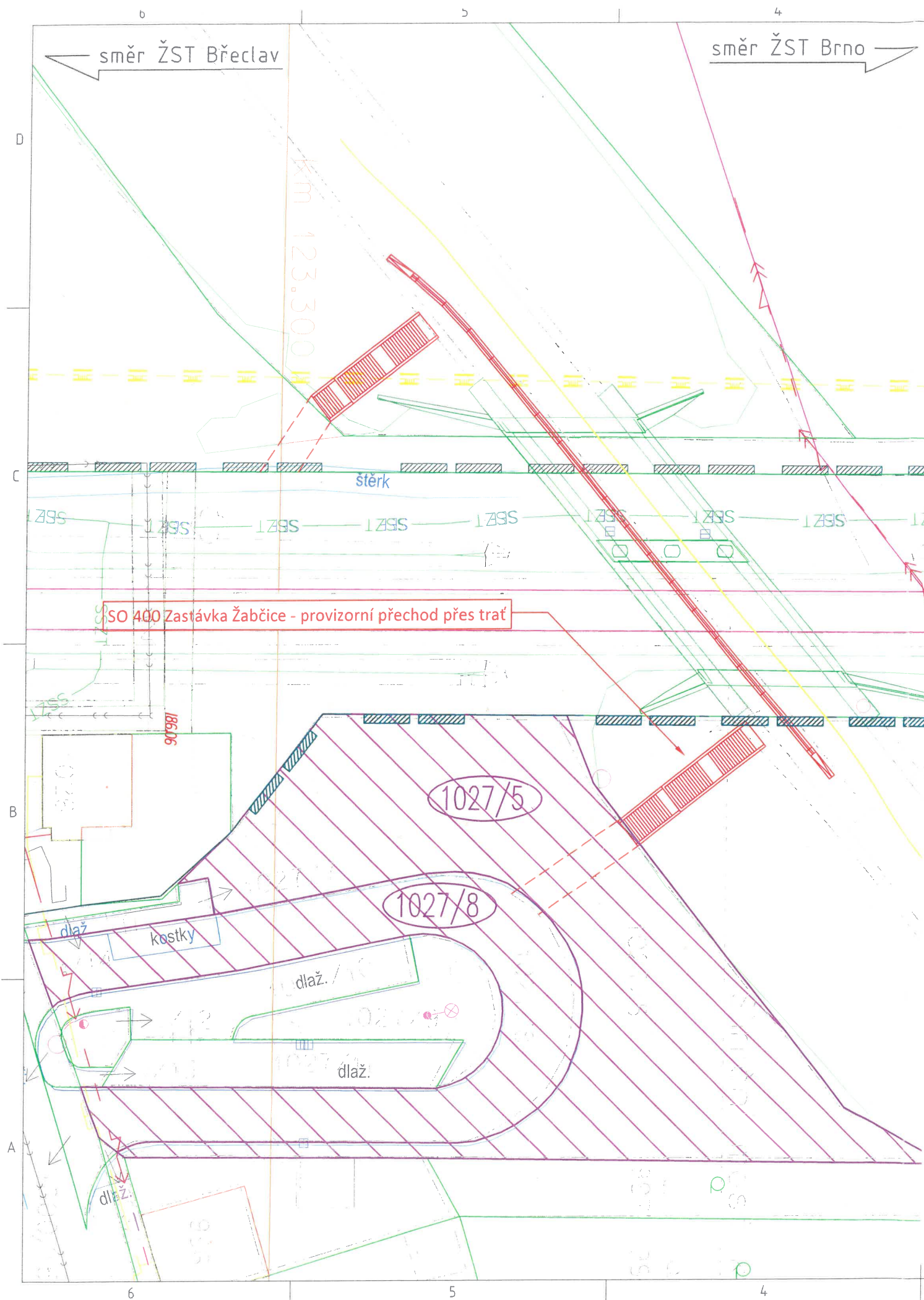


Zřízení bezbariérového přístupu
na nástupiště v zastávce Žabčice

Formát	A3
Datum	9/2020
Účel	DUSP
Č. zakázky	3110-19-086
Změna	Č. kopie
Měřítko	1:500
Část dokumentace	Č. přílohy
C.	08

Obsah výkresu:

KATASTRÁLNÍ SITUACE



Legenda stávajících inženýrských sítí:

- CETIN podzemní
- CETIN neprovozované
- CETIN nadzemní
- CETIN NN a elektrospojky
- ČEZ PODZEMNÍ DO 1 kV
- ČEZ PODZEMNÍ DO 35kV
- ČEZ NADZEMNÍ DO 1kV
- ČEZ NADZEMNÍ DO 35kV
- ČEZ NADZEMNÍ NAD 35kV
- ČEZ ICT
- SSZT
- SEE
- PLYN NTL GridServices
- PLYN STL GridServices
- PLYN VTL GridServices
- VODOVOD
- ČD.TEL. ČD. TELEMATIKA
- KANALIZACE
- TELEFONICA
- OSVĚTLENÍ VO
- EON NADZEMNÍ DO 1kV
- EON NADZEMNÍ DO 35kV

Legenda grafického značení:

- Hranice drážního pozemku
- Hranice pozemků
- Přeložka kanalizace
- Přeložka vodovodu

Jako vlastník pozemků p.č. 1027/5 a 1027/8 v katastrálním území Žabčice souhlasíme s vydáním stavebního povolení a s realizací stavby:
„Zřízení bezbariérového přístupu na nástupiště v zastávce Žabčice“

26.-09-2020
datum

Mendelova univerzita v Brně
ING. RAJOMIL MĚŘÍNSKÝ - ŘEDITEL
ŽST ŽABČICE

Jiné sítě se ve stavbu dotčeném území dle dodaných podkladů nenacházejí

Stavbou dočasně dotčené pozemky:

- 1027/5 Parcelní číslo; Mendelova univerzita v Brně
- 1027/8 Parcelní číslo; Mendelova univerzita v Brně

Seznam KÚ:

[794121] Žabčice

Generální projektant:



PRODIN A.S.
JIRÁSKOVA 169
530 02 PARDUBICE
WWW.PRODIN.CZ
DIČ: CZ25292161
IČO: 25292161

Zpracovatel dílčí části dokumentace:

Vypracoval: Ing. Nelly Neslová	Zodp. projektant: Ing. Petr Burda	Kontroloval: Ing. Petr Burda
Kraj: Jihomoravský	Traťový úsek/Obec: Žabčice	

Souřadnicový systém S-JTSK, Výškový systém Bpv

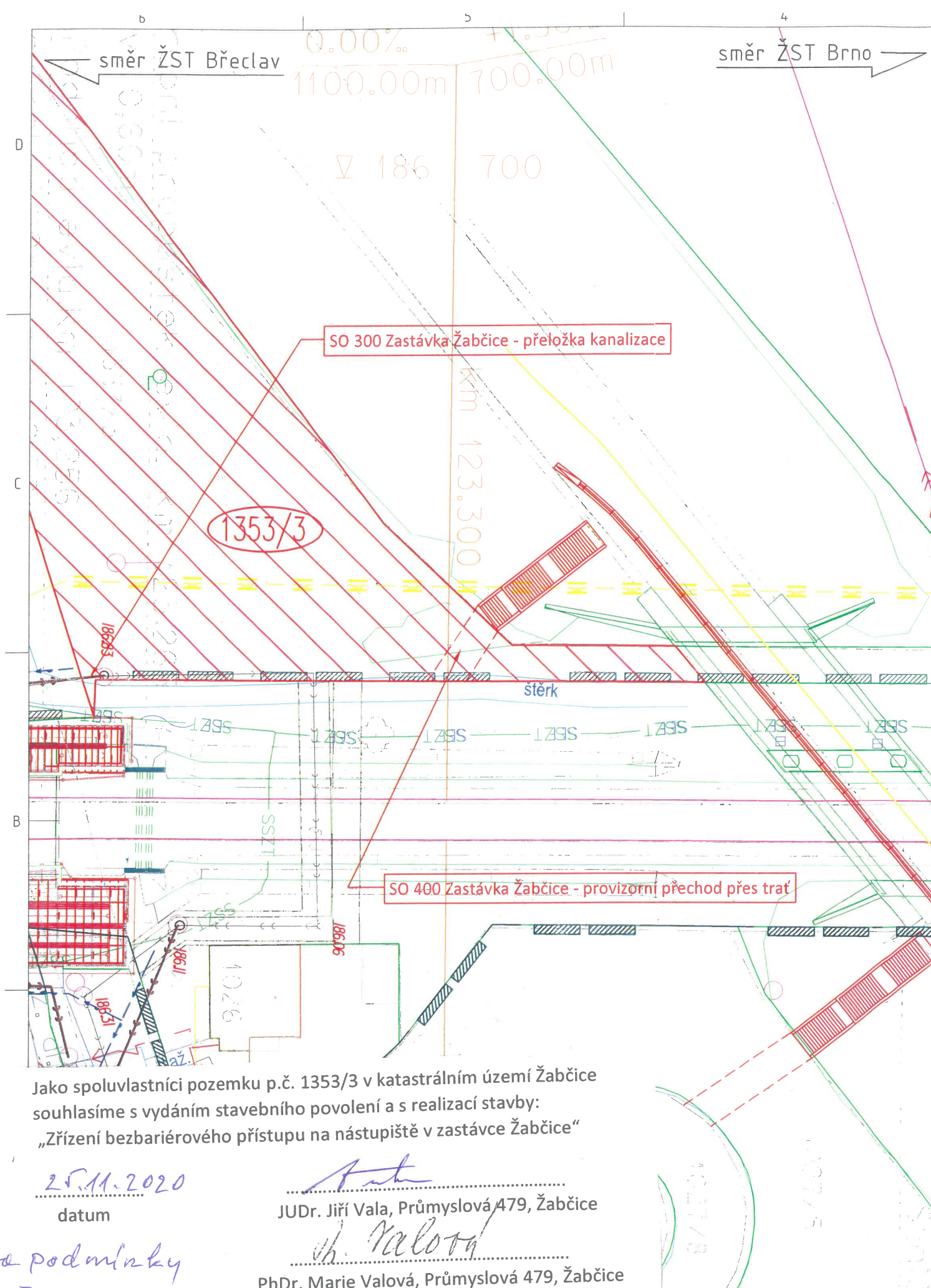
Investor
Správa železnic, stavební správa východ
Akce:

Zřízení bezbariérového přístupu
na nástupiště v zastávce Žabčice



Formát A3	Č. kopie
Datum 9/2020	
Účel DUSP	
Č. zakázky 3110-19-086	
Měřítko 1:500	
Část dokumentace C.	Č. přílohy 03

Obsah výkresu:
KATASTRÁLNÍ SITUACE



Legenda stávajících inženýrských sítí:

- CETIN podzemní
- CETIN neprovozované
- CETIN nadzemní
- CETIN NN a elektropřípojky
- ČEZ PODZEMNÍ DO 1 kV
- ČEZ PODZEMNÍ DO 35kV
- ČEZ NADZEMNÍ DO 1kV
- ČEZ NADZEMNÍ DO 35kV
- ČEZ NADZEMNÍ NAD 35kV
- ČEZ ICT
- SSZT
- SEE
- PLYN NTL GridServices
- PLYN STL GridServices
- PLYN VTL GridServices
- VODOVOD
- ČD.TEL.
- KANALIZACE
- TELEFONICA
- OSVĚTLENÍ VO
- EON NADZEMNÍ DO 1kV
- EON NADZEMNÍ DO 35kV

Legenda grafického značení:

- Hranice drážního pozemku
- Hranice pozemků
- Přeložka kanalizace
- Přeložka vodovodu

Jiné sítě se ve stavbou dotčeném území dle dodaných podkladů nenacházejí

Stavbou dočasně dotčené pozemky:

1353/3 Parcelní číslo; Vala Jiří JUDr., Valová Marie PhDr.

Seznam KÚ:

[794121] Žabčice

Generální projektant:



PRODIN A.S.
JIRÁSKOVA 169
530 02 PARDUBICE

WWW.PRODIN.CZ
DIČ: CZ25292161
IČO: 25292161

Zpracovatel dílčí části dokumentace:

Vypracoval: Ing. Nelly Neslová
Zodp. projektant: Ing. Petr Burda
Kraj: Jihomoravský
Traťový úsek/Obec: Žabčice

Souřadnicový systém S-JTSK, Výškový systém Bpv

Investor
Správa železnic, stavební správa východ

Akce:

Zřízení bezbariérového přístupu
na nástupiště v zastávce Žabčice

Obsah výkresu:

KATASTRÁLNÍ SITUACE



Formát	A3
Datum	9/2020
Účel	DUSP
Č. zakázky	3110-19-086
Změna	Č. kopie
Měřítko	1:500
Část dokumentace	Č. přílohy
C.	05

Jako spoluvlastníci pozemku p.č. 1353/3 v katastrálním území Žabčice
souhlasíme s vydáním stavebního povolení a s realizací stavby:
„Zřízení bezbariérového přístupu na nástupiště v zastávce Žabčice“

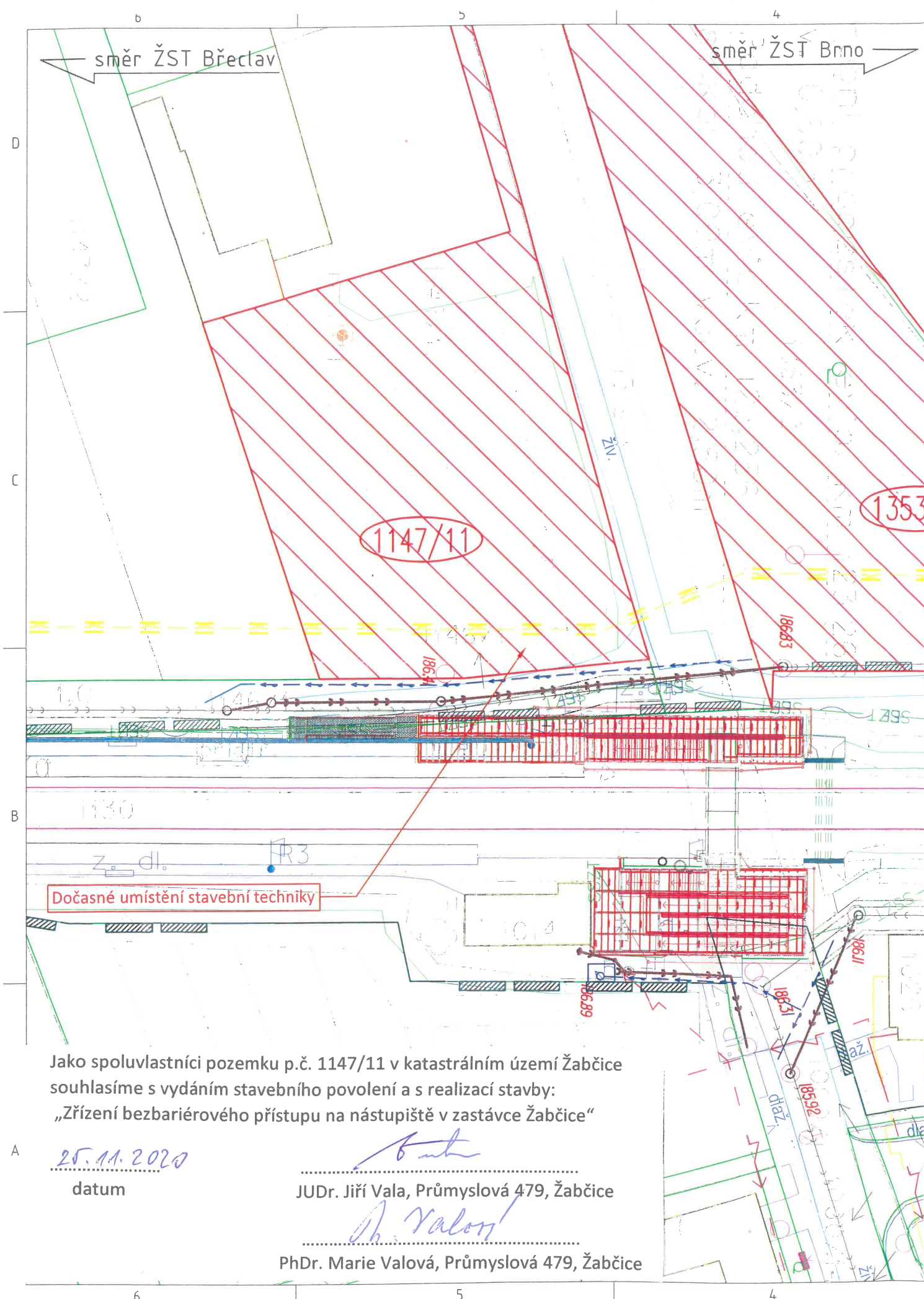
25.11.2020

datum

JUDr. Jiří Vala, Průmyslová 479, Žabčice

PhDr. Marie Valová, Průmyslová 479, Žabčice

za podmínky
- při přeložce vodovodu a kanalizace, bude instalována odbočka propojení na p.č. 1353/3 pro zahradní domáček²
- před realizací stavby bude přejížděná cesta o ploše 15x3m zvláštně nepronikavým katastrálním snímkem



Legenda stávajících inženýrských sítí:

- | | | |
|--|--------------|----------------------|
| | CETIN | podzemní |
| | CETIN | neprovozované |
| | CETIN | nadzemní |
| | CETIN | NN a elektropřípojky |
| | ČEZ | PODZEMNÍ DO 1 kV |
| | ČEZ | PODZEMNÍ DO 35kV |
| | ČEZ | NADZEMNÍ DO 1kV |
| | ČEZ | NADZEMNÍ DO 35kV |
| | ČEZ | NADZEMNÍ NAD 35kV |
| | ČEZ | ICT |
| | SSZT | SSZT |
| | SEE | SEE |
| | PLYN | NTL GridServices |
| | PLYN | STL GridServices |
| | PLYN | VTL GridServices |
| | VODOVOD | VODOVOD |
| | ČD.TEL. | ČD. TELEMATIKA |
| | KANALIZACE | KANALIZACE |
| | TELEFONICA | TELEFONICA |
| | OSVĚTLENÍ VO | OSVĚTLENÍ VO |
| | EON | NADZEMNÍ DO 1kV |
| | EON | NADZEMNÍ DO 35kV |

Legenda grafického značení:

- 
 Hranice drážního pozemku
 Hranice pozemků
 Přeložka kanalizace
 Přeložka vodovodu

Jiné sítě se ve stavbu dotčeném území dle dodaných podkladů nenacházejí

Stavbou dočasně dotčené pozemky:

1147/11 Parcelní číslo; Vala Jiří JUDr., Valová Marie PhDr.

Seznam KÚ:

[794121] Žabčice

Generální projektant:



PRODIN A.S.
JIRÁSKOVA 169
530 02 PARDUBICE

WWW.PRODIN.CZ
DIČ: CZ25292161
IČO: 25292161

Zpracovatel dílčí části dokumentace:

Souřadnicový systém S-JTSK, Výškový systém Bpv

Vypracoval:
Ing. Nelly Neslová

Zodp. projektant: Ing. Petr Burda

Kontroloval:
Ing. Petr Burda

Kraj:
Jihomoravský

Traťový úsek/Obec:
Žabčice

Investor

Správa železnic, stavební správa východ

Akce:

Zřízení bezbariérového přístupu
na nástupiště v zastávce Žabčice



Formát	A3
--------	----

Datum	9/2020
-------	--------

Účel	DUSP
------	------

Č. zakázky 3110-19-086

Změna

Č. kopie	
----------	--

Měřítka	
---------	--

1:500

Část dokumentace

C.

Č. přílohy	
------------	--

06

Obsah výkresu:

KATASTRÁLNÍ SITUACE